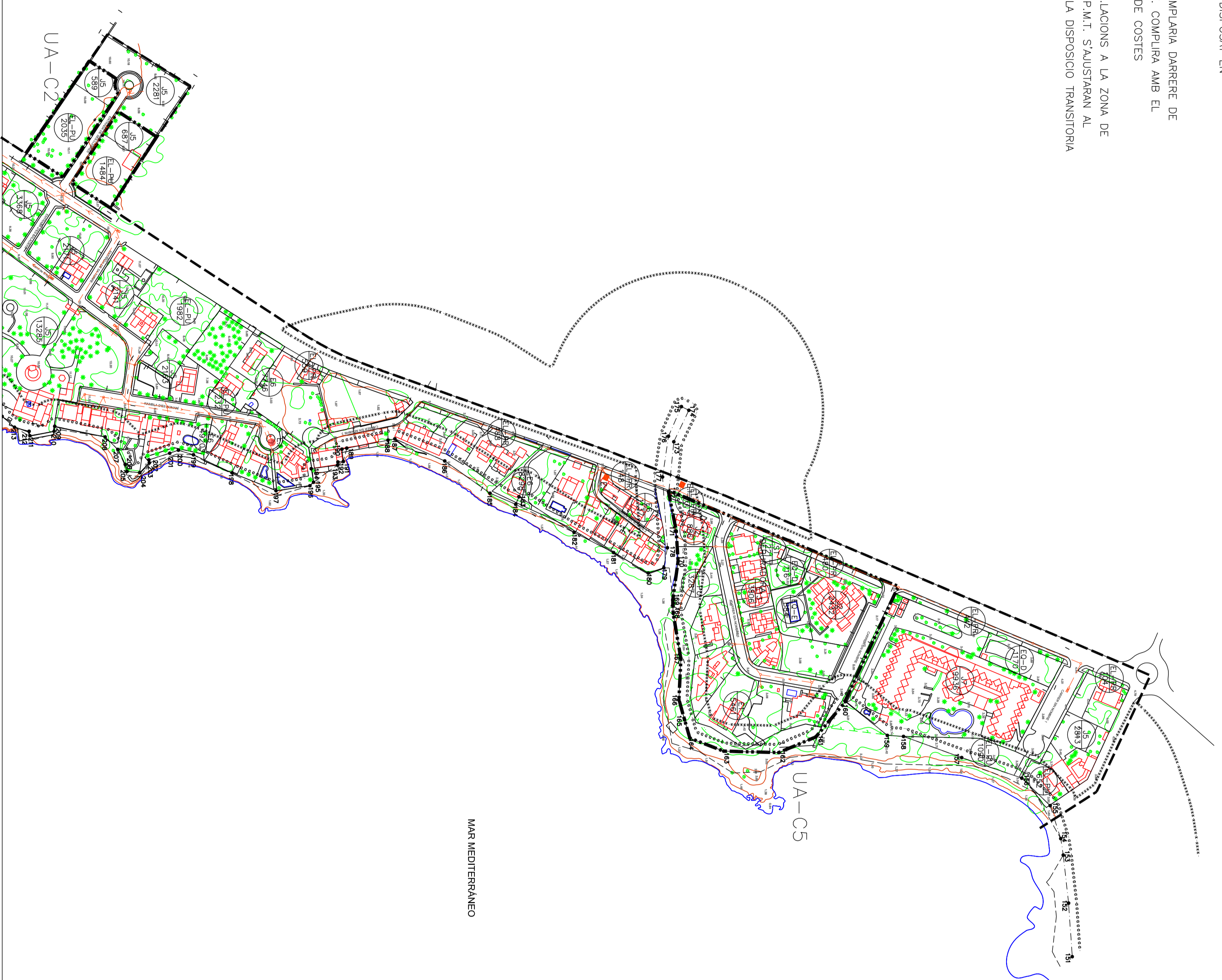


--- LIMT DE LA ZONA DE DOMINI
 PUBLIC MARITIM TERRESTRE (O.M. 13-12-07)
 LIMT DE LA ZONA DE
 SERVIDUD DE TRANSIT
 LIMT DE LA ZONA DE
 SERVIDUD DE PROTECCIO

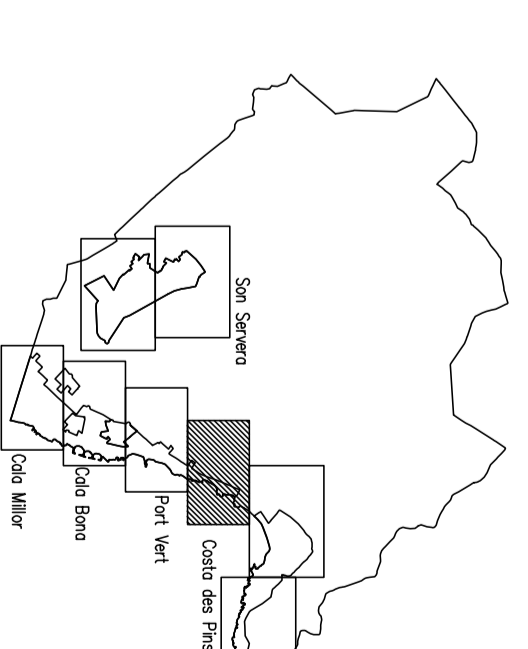
NOTA 1- ELS USOS A LA ZONA DE DOMINI PUBLIC MARITIM
 TERRESTRE (D.P.M.T.) S'AJUSTARAN AL DISPOSAT EN
 EL TITOL III DE LA LLEI DE COSTES


NOTA 2- LA SERVIDUD DE TRANSIT DE 6 m. D'AMPLIARIA DARRERE DE
 LA LINA LIMT DE LA ZONA DE D.P.M.T. COMPLIRAN AMB EL
 DISPOSAT A L'ARTICLE 27 DE LA LLEI DE COSTES

NOTA 3- ELS USOS, OBRES, ACTIVITATS I INSTAL·LACIONS A LA ZONA DE
 SERVIDUD DE PROTECCIO (ZSP) DEL D.P.M.T. S'AJUSTARAN AL
 DISPOSAT ALS ARTICLES 24 I 25 O A LA DISPOSICIO TRANSITORIA
 TERCERA DE LA LLEI DE COSTES



--- MAPA DE SANEJAMENT EXISTENT
 --- MAPA DE SANEJAMENT A INSTALAR



 AJUNTAMENT DE SON SERVERA

MODIFICACIO Nº1 DE
 LES NN. SS. DE PLANEJAMENT
 DEL MUNICIPI DE SON SERVERA
 <<ELIMINACIÓ DE LA UNITAT D'ACTUACIO
 UA-C3>>

ORDENACIO

XARXA DE SANEJAMENT
 CALA MILLOR- CALA BONA

PLANEL·L Nº	ESCALA	DATA
6-2-6	1:2.000	NOVEMBRE 2015

Josep Antoni Aguiló Oliver
 Arquitecte