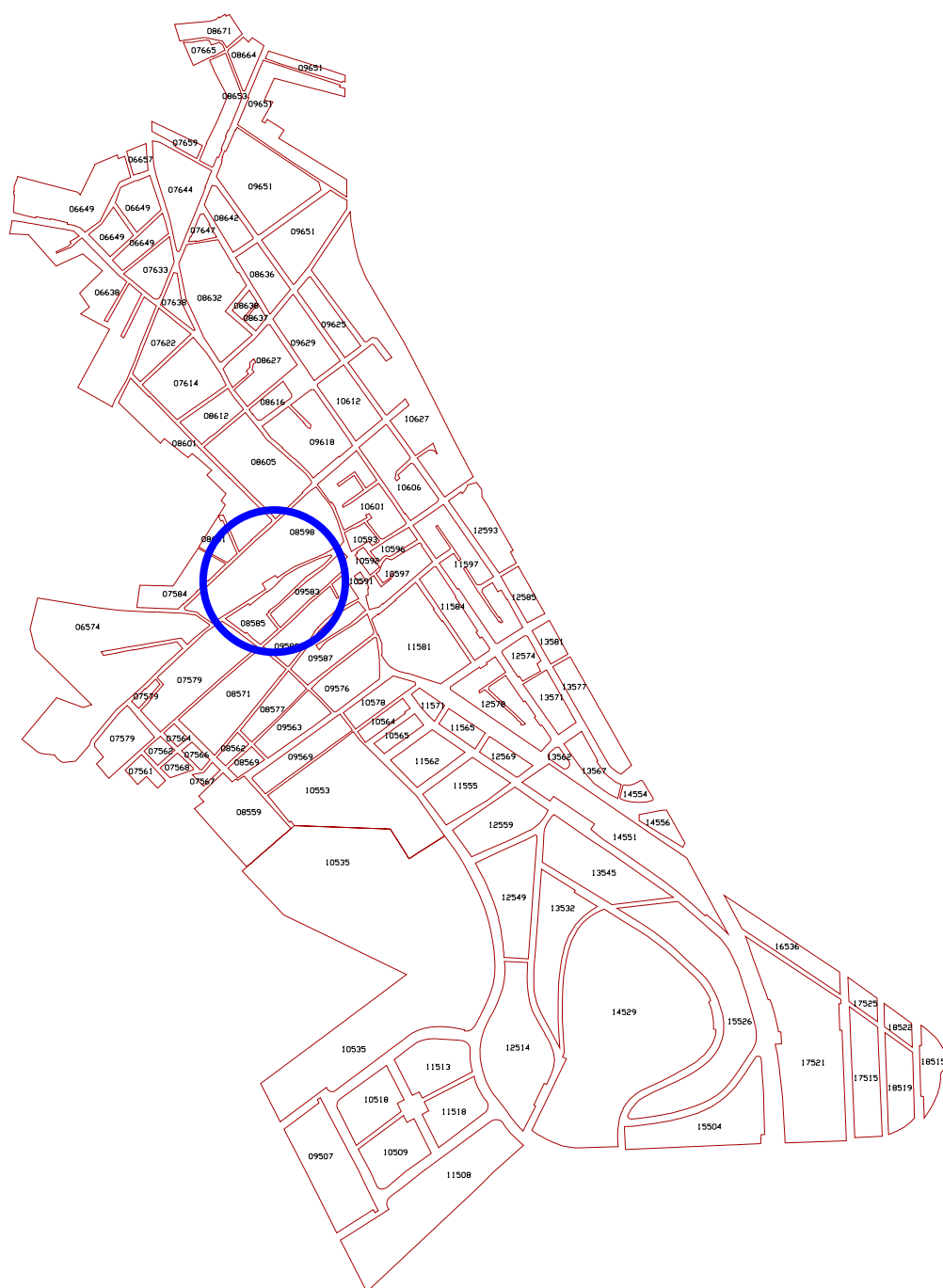


Sòl Urbà. Il·leta cadastral 08585.

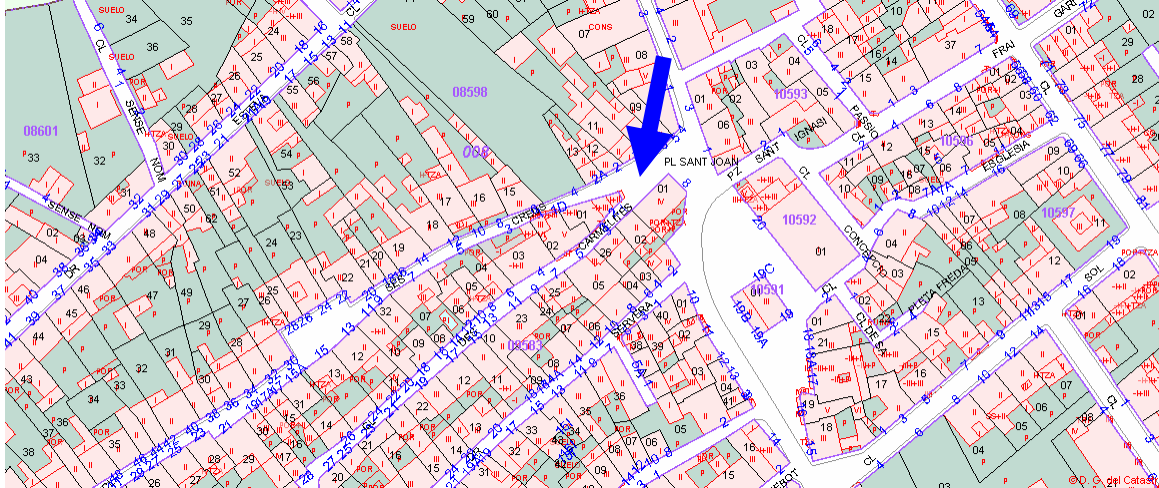


POU DE LA VILA – POU PLAÇA SANT JOAN _____ ELEMENT NÚMERO 019

1.- IDENTIFICACIÓ ESPAIAL:

Població - Localització geogràfica: PLAÇA SANT JOAN, 07550 SON SERVERA.

Plànol de Situació:



La fletxa blava senyala l'emplaçament del Pou.

2.- IDENTIFICACIÓ DE L'ELEMENT:

Denominació:	POU DE LA VILA - POU PLAÇA SANT JOAN POU DEL CARRER DE SES CREUS
Codi Identificació dins el Catàleg:	019
Referència Cadastral:	08585-00
Tipologia:	BÉNS ETNOLÒGICS - ELEMENT HIDRÀULIC
Ús actual:	POU
Autoria:	DESCONEGUDA
Estil o Corrent:	ARQUITECTURA TRADICIONAL
Documentació fotogràfica:	





3.- DESCRIPCIÓ DE L'ELEMENT:

Descripció Morfològica, Estructural, i Elements Integrants:

Pou d'aigua amb el coll fet de fàbrica de cantons de pedra, dibuixant una planta en forma rectangular. La peça de coronació també és de pedra natural, i a un dels fronts hi ha una inscripció gravada que marca la data de 1838. Aquesta data coincideix si fa no fa, amb un altra gravada a la cantonada de la rectoria de l'església vella (pl. St. Ignasi, front l'ajuntament), lo que fa pensar que per aquells anys es varen executar varies obres d'interès públic, com per exemple el projecte definitiu de la Síquia "Font d'en Llisa", sistema hidràulic per abastir d'aigua el poble, del que forma part aquest pou. El coll no té base degut a que s'han asfaltat els voltants, no obstant això, al fust hi han dues pilastres de pedra protectores de les cantonades. Té un pòrtic metàl·lic en forma d'arc, que devia servir per penjar la politja i la corriola, així com a una tapa metàl·lica que cobreix l'obertura.

Cronologia: ANY 1838 - SEGLES XIX i XX.

Bibliografia: MASSANET M., PASTOR M., PICAZO A., REXACH G.: "La divisió territorial del terme d'Artà, 1812-1858". Ajuntaments d'Artà, Capdepera i Son Servera. Agost de 2008.

Altres catàlegs:

"Inventari dels Pous Comuns de Mallorca", fet pel Consell Insular de Mallorca, Pous de Son Servera, Pou número 1 conegut com a "Pou del carrer de Ses Creus".

4.- ESTAT DE CONSERVACIÓ:

Intervencions Realitzades:

En èpoques recents, asfaltat dels voltants. També s'hi ha posat una tapa metàl·lica de xapa massissa.

Estat de conservació: REGULAR

5.- PROTECCIÓ DE L'ELEMENT:

Grau de protecció: A1

Usos permesos: POU PÚBLIC

Elements destacats a preservar/ Directrius d'intervenció:

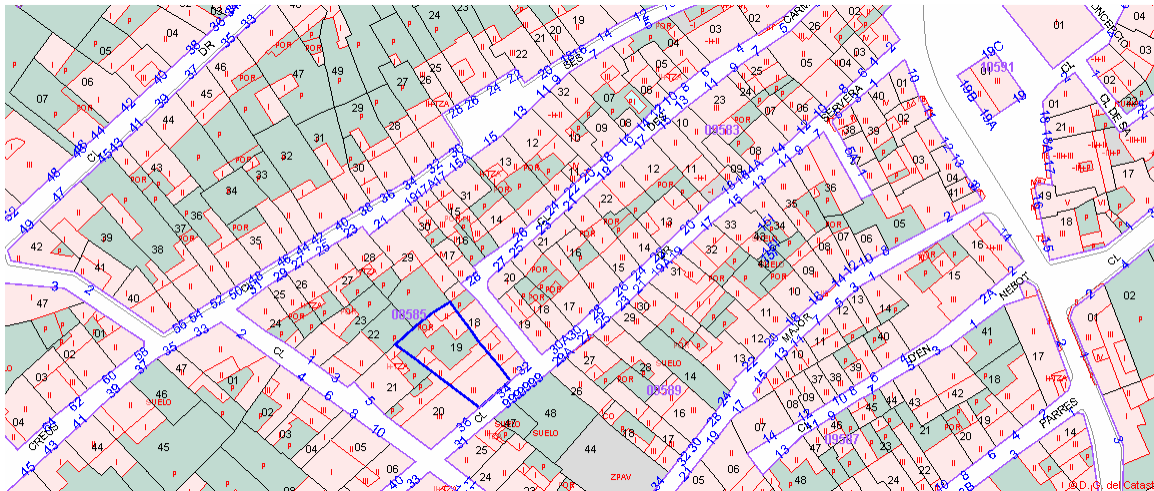
Adequar els voltants del pou, projectant una mena de placeta pavimentada amb pedra natural, rematada amb una vorera del mateix material. Tot plegat ha de servir per impedir l'aparcament de vehicles al costat del coll del pou. Cal consolidar l'ús exclusiu per a vianants de l'àmbit més proper al coll. Conservar el coll, i les seves construccions associades (possible aljub, etc.).

CAS METGE (dona nom al carrer), DOCTOR SERVERA 34 _____ ELEMENT NÚMERO 020

1.- IDENTIFICACIÓ ESPAIAL:

Població - Localització geogràfica: DOCTOR SERVERA 34, 07550 SON SERVERA.

Plànol de Situació:



2.- IDENTIFICACIÓ DE L'ELEMENT:

Denominació:

CARRER DOCTOR SERVERA 34, CAS METGE.

Codi Identificació dins el Catàleg:

020

Referència Cadastral:

08585-19

Tipologia:

ARQUITECTURA CIVIL - HABITATGE UNIFAMILIAR ENTRE MITGERES

Ús actual:

HABITATGE

Autoria:

DESCONEGUDA

Estil o Corrent:

ARQUITECTURA TRADICIONAL URBANA

Documentació Fotogràfica:





3.- DESCRIPCIÓ DE L'ELEMENT:

Descripció Morfològica, Estructural, i Elements Integrants:

Casa de planta baixa, pis i porxo (actualment planta segona). La composició de la façana es manifesta en tres eixos verticals que agrupen totes les obertures a cada una de les plantes. Les dimensions de les finestres varien en alçada de major a menor segons es puja, mentre que l'amplada es manté constant. L'eix principal, el central, destaca dels altres dos per ser on es troba l'entrada de l'habitatge, però també perquè a la planta pis hi trobem un balcó sostingut per unes mènsules de ferro forjat. Unes faixes de pintura blanca encerclen les obertures, així com el perímetre de la façana.

Cronologia: SEGLES XIX i XX.

Bibliografia: NO ESPECIFICA. VEURE BIBLIOGRAFIA GENERAL DE LA MEMÒRIA.

4.- ESTAT DE CONSERVACIÓ:

Intervencions Realitzades:

Durant l'any 2009 s'hi han fet obres que han suposat la modificació d'algunes dependències interiors (cuina, banys, etc.), la reparació – rehabilitació de la coberta inclinada, i la reforma de la façana, eliminant les faixes blanques tant característiques per tal de mostrar els cantons de marès a la vista.

Estat de conservació: BO - REGULAR

5.- PROTECCIÓ DE L'ELEMENT:

Grau de protecció: A2

Usos permesos: HABITATGE, ADMINISTRATIU (oficines compatibles amb la configuració d'espais o distribució actual).

Elements destacats a preservar / Directrius d'intervenció:

El nivell de protecció integral A2 implica una preservació íntegra del bé que s'ha de protegir, és a dir, sense possibilitat de canvi que comporti una modificació en la seva estructura, distribució i elements d'acabat. Haurà de mantenir l'ús original o un altre de compatible amb el correcte manteniment i protecció del bé i només s'hi permeten obres de conservació, restauració i, en casos excepcionals, de recuperació d'alguna de les seves característiques originals. Amb tot, a aquests edificis s'hi troben o bé elements d'un valor elevat que a causa del seu deteriorament, requereixen obres d'una certa entitat per assegurar-ne la permanència o el retorn a un estat original desitjat, o bé elements annexos amb un nivell de protecció menor, on es poden dur a terme obres de més entitat necessàries per a la continuïtat del seu ús.

En aquest cas, és necessari mantenir i conservar l'estat actual i la volumetria, així com la distribució i elements dels interiors que siguin originals. Mantenir l'entramat estructural. Mantenir tots els elements tradicionals existents (portal, balcó, arcs, escala, voltes, etc.). Mantenir les dependències més significatives. Mantenir i conservar la dimensió i disposició de les obertures. Mantenir la composició de façana (eixos verticals). Conservar la cisterna. Mantenir i conservar el pati - jardí posterior.